



江苏省民政厅

mzt.jiangsu.gov.cn



NNU · 南京师范大学
NANJING NORMAL UNIVERSITY

《江苏省标准地名志》编纂工作要求

第一部分

江苏省典志编写组

二〇一九年十二月

提 纲

一、工作背景及原则

二、工作内容

三、采词时间截点

四、进度安排

五、采词要求

提 纲

一、工作背景及原则

二、工作内容

三、采词时间截点


四、进度安排

五、采词要求

一、工作背景及原则

2019年7月4日

2019年6月25日



2019年7月3日

2019年7月15日



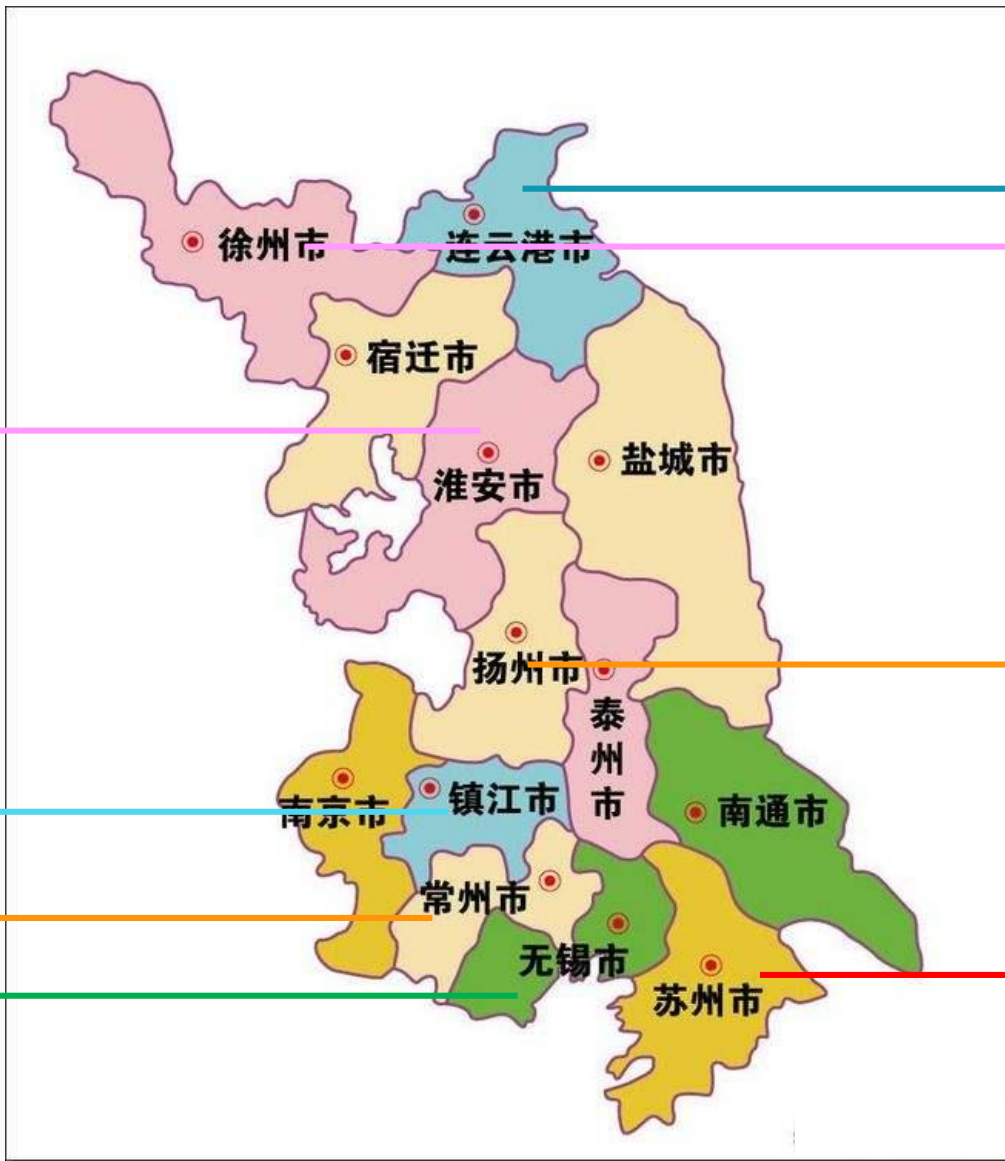
2019年7月9日

2019年7月9日






2019年7月2日

2019年7月10日



一、工作背景及原则

《江苏标准地名志》第1部分



《中华人民共和国标准地名志》
(江苏卷第1部分)



突出江苏特色



映射江苏发展成绩

一、工作背景及原则

■深入贯彻民政厅相关要求

准确把握地名工作现状、问题与诉求，围绕社会需求，设定符合实际、切实可行的规划目标。充分考虑典、志的权威性、科学性，加强统筹协调，完善配套政策。

■不断创新工作方式方法

充分利用“二普”的成果以及各地市的资料储备，继续沿用形成的“初审结构、复审语法、三审渊源、终审系统”、“校错字、校错样、校错史、校规范”的“四审四校”规则。通过客观细致的需求分析，制定科学合理的实施计划。

■协调推进成果编纂各项工作

严格把控进度，既保证成果符合出版规范和写作要求，又要保证成果的权威性和可靠性。将典、志同步推进，内部各部分联合推动，保证编纂进度，按时按质完成任务。

提 纲

一、工作背景及原则

二、工作内容

三、采词时间截点

四、进度安排

五、采词要求

二、工作内容

2.1构建规范框架格式体系，修正基本内容

在国家典、志基础上，结合江苏省情，形成江苏特色的规范框架体系，对采词规则、撰写要求进行明确。同时，在条件允许的情况下，对全省的工作进行培训指导。

2.2全面开展典志审校编纂，逐条规范校核

按照“四审四校”规则，逐条审定所有词条。力求其语言要准确、精炼、简洁，突出江苏省的人文历史、现实发展的总体特色。

2.3反复论证词条汇总上报，按时保质成稿

将所有规范和整理好的词条汇总，将初稿中的一些问题抽出来进行研讨、论证，改进和修缮，形成终稿，供出版社。

提 纲

一、工作背景及原则

二、工作内容

三、采词时间截点

四、进度安排

五、采词要求

三、采词时间截点

所有成果在“二普”基础上：

- 一方面，补充2015~2018年新增的各级条目，
- 另一方面，将未入选国家标准地名志的词条增补，

所有政区地名、经济社会发展数据以2018年12月31日为截止日期！

提 纲

一、工作背景及原则

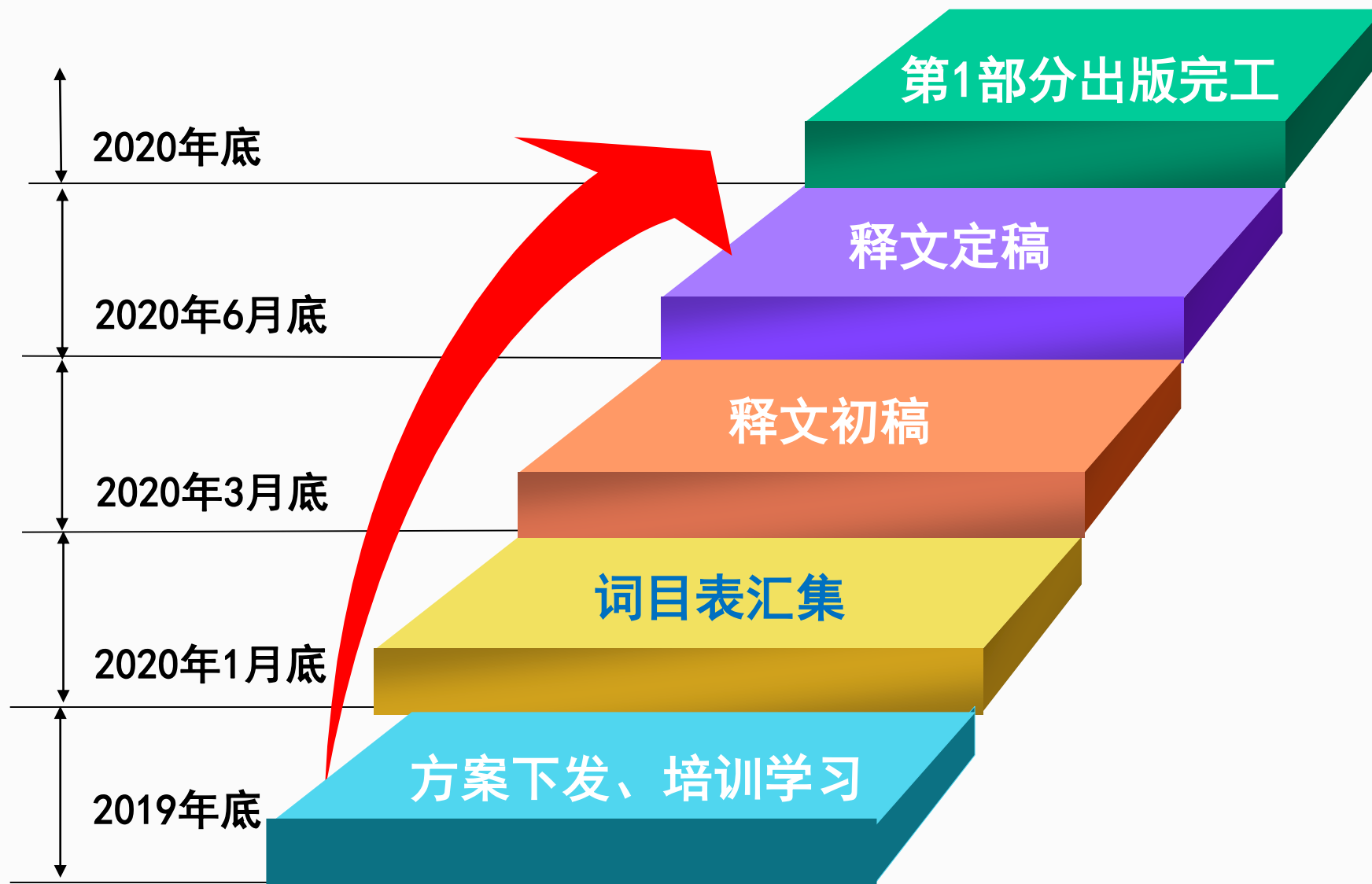
二、工作内容

三、采词时间截点

四、进度安排

五、采词要求

四、进度安排



提 纲

一、工作背景及原则

二、工作内容

三、采词时间截点

四、进度安排

五、采词要求

五、采词要求

5.1采词规则

(1) 采词实行总量控制，采用“自上而下、上下结合”的方式，贯彻有所为、有所不为的原则进行 **具体问题，具体分析**

(2) 采词必须采用标准名称或法定简称 **特殊读音，务必注明**

(3) 政区·居民点类地名采词说明及具体要求

(1) **政区地名采词以2018年12月31日为截止日期。**

(2) **以《江苏省行政区划简册（2018）》为依据，省级地名1个，设区市地名13个，县级地名96个全收，含55个市辖区、22个县级市、19个县。**

乡级及以下地名选收

选收的唯一标准为强调的地名文化属性，有“故事”可写。

其中以下几类为采词重点。

- ①地级、县级人民政府驻地镇（街道）全收。
- ②全国和省市级重点镇全收（标准时点存在的）。
- ③国家级和省市级历史文化名镇、名村全收。
- ④中国和江苏省传统村落全收。
- ⑤省级和市级历史文化名镇、名村全收。
- ⑥其他重要地名选收。仅收设区市（包括市辖区）的重要区片名。凡是同政区地名同名的居民点（聚落）地名不再单独收词，相关内容在政区地名条目中予以反映。

注意事项：（1）以上各类地名，要求适当配备地图和照片。要求：县级及以上地名，需配备地图和照片。其中，市级及以上行政区划地图由编辑部负责。（2）采词工作完成后向编辑部提交符合排序要求的词目表。

5.2 制作词目表

精准采词，规范标准，科学分类，合理排序。

- (1) 综述性的“江苏省”条放在本卷的最前面。
- (2) 市级、县级条目依据《江苏省行政区划简册（2018）》的先后顺序编排。
- (3) 乡（镇）、街道、居民点类地名等分别置于各自上一级行政单位词目之下。具体排序可依据如下顺序编排：县（市）-驻地镇（街道）-全国重点镇-国家历史文化名镇-省级历史文化名镇-市级历史文化名镇-国家历史文化名村-江苏省历史文化名村-市级历史文化名村-中国传统村落-江苏省传统村落-市级传统村落。
- (4) 重复采词的不同类别乡（镇）排序采取“优先”原则排序。比如：某地名是国家历史文化名镇，同时又是驻地镇，其排序应依据“优先”原则排在“驻地镇”的位置上。并在词目表备注栏中表明“驻地镇、国家历史文化名镇”等字样进行说明。

	A	B	C	D	E	F
183	181	苏州市	地级市	320500		中国历史文化名城
184	182	察院场	地级市区片			
185	183	三元坊	地级市区片			
186	184	虎丘区	市辖区	320505		
187	185	东渚镇	区政府驻地	320505104		区政府驻地于2012年11月由狮山街道迁此，未申报。
188	186	浒墅关镇	千年古镇	320505102		
189	187	娄葑街道		320505005		
190	188	吴中区	市辖区	320506		
191	189	长桥街道	区政府驻地	320506003		
192	190	角直镇	全国重点镇	320506101		中国历史文化名镇
193	191	光福镇	省级历史文化名镇	320506104		
194	192	木渚镇	中国历史文化名镇	320506108		
195	193	东山镇	中国历史文化名镇	320506113		
196	194	陆巷村	中国历史文化名村			中国传统村落
197	195	杨湾村	中国历史文化名村			中国传统村落
198	196	三山村	中国历史文化名村			中国传统村落
199	197	明月湾村	中国历史文化名村			中国传统村落
200	198	东村	中国历史文化名村			中国传统村落
201	199	翁巷村	中国传统村落			
202	200	堂里村	中国传统村落			
203	201	唯亭街道	国家卫生镇	320506009		全国环境优美镇
204	202	角里	苏州市级古村落			
205	203	植里	苏州市级古村落			
206	204	徐湾	苏州市级古村落			
207	205	相城区	市辖区	320507		
208	206	元和街道	区政府驻地	320507001		
209	207	黄埭镇	市级经济强镇	320507103		
210	208	莲花埭	居民点（自然村）			
211	209	姑苏区	市辖区	320508		
212	210	苏锦街道	区政府驻地	320508009		
213	211	吴江区	市辖区	320509		
214	212	滨湖街道	区政府驻地	320509001		
215	213	震泽镇	全国重点镇	320509105		中国历史文化名镇、省级历史文化名镇
216	214	同里镇	中国历史文化名镇	320509101		省级历史文化名镇
217	215	黎里镇	中国历史文化名镇	320509107		

注意事项：

- ①词目单以EXCEL表格形式编制，分类进行编排。区县及以上的地名，按照《江苏省行政区划简册（2018）》规定的顺序排列。
- ②以市级为单位提交词目单。词目单需有电子版一份。
- ③EXCEL表格形式的词目单，基本格式如下：

序号	标准地名	地名类别	行政区划代码	拟配地图或照片说明	备注
	×××	省			
	×××	设区市			
	×××	市辖区			
	×××	区政府驻地			
	×××	区片			
	×××	县级市			
	×××	县级市政府驻地			是否国家历史文化名镇
	×××	县			
	×××	县政府驻地			
	×××	全国重点镇			是否国家历史文化名镇
	×××	国家历史文化名镇			
	×××	省级历史文化名镇			
	×××	江苏省传统村落			
	×××	市级传统村落			

备注栏中填写是否存在交叉现象，比如既是全国重点镇又是国家历史文化名镇。

5.3 词条撰写要求

总体要求：以考证地名由来为核心，强调内容资料详实、准确，利用资料要“引经据典”，注意同地名词典区分，挖掘地名文化内涵，尤其是突出地名在“政治、经济、社会、文化、生态”等方面的具体承载，彰显地名应用亮点。

特点：

- **一是主题“专注”，**集中体现地名自身的内涵与外延，突出所承载的地域文化；
- **二是取材“详实”，**着重阐释地名来历、含义，贵在引经据典、兼收并蓄；
- **三是文化“创新”，**汇集地名的社会应用形式，彰显其历史地位与现实价值。

地理实体概貌

对所指称的地理实体的集中概括，也是随后阐述地名文化的铺垫

- **1.本地名的简称、别称、誉称等；**
- **2.概括语：**从古今各方面衡量，本地名最具代表性的信息；
- **3.地理方位：**一般兼顾在行政区域的部位、与地理标志景观的相对位置；
- **4.个性信息：**按山水、政区、聚落等不同类别“宏观”简述，写什么要像什么。

地名沿革与由来

- 是地名学与地方志相结合的产物，既要符合地名学的要求，也要满足地方志的体例。
- 而地名志应该说就是将地名学研究成果按照地方志的体例进行编写而成的专业志书，属于地方志的一种。
- 要体现地名学研究的核心内容，也就是反映地名文化的“自身”部分的内容，包括地名的来历、含义与演变。

具体内容表述，全文应以标准名称在先，简称、别名、誉称等在后；叙述要求言之有据，引经据典在先，传说推测在后；诸说兼容时，公认度高者在先，其他说法在后；历史上的讹误，也应客观记述。

地名文化承载

作为国家“地名志”的延伸、创新内容，主要体现地名文化的“社会应用”部分，即以地名阐释、代表、承载的社会现象。

叙述时，可先有整体的一般概括，再特别凸显地名与各种社会现象（人物、事件、组织、产品、文艺等）“捆绑”、固化为冠名词组，在世代相传中既不能省略也难以改变的地名文化景观。

1.江苏省条目（3000—5000字）

- ①**地理实体概貌包括：**简称、别称、誉称等，概括语，地理方位，个性信息等内容。
- ②**地名沿革与由来包括：**地名的来历、含义与演变（字、音、词、通名等）。
- ③**地名概况综述包括：**地名异名、别称等的产生、出处，地名特点，地名产生背景，地名与自然，地名文化分析等。
- ④**地名文化应用包括：**记述地名阐释、附着、承载的社会现象。

1、南京市 (Nánjīng Shì)

简称“宁”，别称“金陵”。江苏省省会，副省级城市。位于江苏省西南部、长江下游，东与扬州市、镇江市、常州市接壤，南与安徽省宣城市、马鞍山市毗邻，西与安徽省马鞍山市、滁州市相连，北与安徽省滁州市接界。面积6587.02平方千米，户籍人口648.72万人。辖玄武、秦淮、建邺、鼓楼、浦口、栖霞、雨花台、江宁、六合、高淳、溧水11个市辖区；下设17个镇，83个街道……

简称“宁”。因历代多次为江宁府驻地而得名，乃“外江无事，宁静若此”之意。

别称“金陵”。南宋《景定建康志》卷二十“楚金陵邑城”条引旧志即云：“（楚）威王灭越，私吴越之富，擅江海之利，置金陵邑于石头。”因邑相当于后来的县，故金陵邑乃今南京市主城政区建置之始，且亦为南京别称“金陵”之源。

《南京简志》载：“1368年2月，朱元璋在应天府称帝；8月，以应天改为南京”。清初改应天府为江宁府，属江南省。康熙六年（1667）属江苏省。……1930年改称南京直辖市，又称“首都市”。

1949年由中华人民共和国中央人民政府直辖。1952年改江苏省辖市-南京市。……2013年撤并秦淮、白下区，设秦淮区；撤并鼓楼区、下关区，设鼓楼区；溧水、高淳县撤县，设溧水区、高淳区。

从地名专名来看，辖区内行政区划和居民点地名有以下特征：①以自然地理实体命名。如玄武区、秦淮区、雨花台区、栖霞区、溧水区、六合区、浦口区……。②以辖区内著名的地名派生命名。如新街口街道、锁金村街道、五老村街道、双闸街道……等。③以辖区内的道路命名。如洪武路街道、大光路街道……等。④以名胜古迹命名。如玄武门街道、夫子庙街道、朝天宫街道、孝陵卫街道……等。⑤以美愿吉祥词语命名。如康安里、康居里、康美里……等。⑥以姓氏命名。如苏家桥（自然村）、梁塘（自然村）、柴家营（自然村）……等。⑦以移植地名命名。如天津新村、西康新村等。⑧其他命名原则的还有以数字、植物、……等。

以正名“南京”冠名的有：南京条约（江宁条约）、……等。

南京条约……

南京大屠杀事件……

南京云锦……

南京长江大桥……

……

城市定位，区位，接壤，面积，人口，管辖，驻地，自然区位，特色村镇

名称由来，历史记载

地名沿革，注意与行政区划调整区别

地方特色，如无可不写

地名社会应用及简单介绍

3. 县级条目（1000—1500字）

■ 包括**市辖区、县级市、县**三类条目。

■ 数量较多，可写内容丰富，是地名志撰写条目的**重点和难点**。

■ 深入**挖掘资料，切实考证**地名争议，**还原地名**来源的真实面貌。

■ 对学术上确实存在争议、一时无法定论的地名，要**实事求是**地叙述。

2、玄武区（Xuánwǔ Qū）

南京市辖区。因辖区内玄武湖而得名。东与栖霞区接壤，南与秦淮区、江宁区毗邻，西与鼓楼区相连，北与鼓楼区、栖霞区交界。辖区面积 75.46 平方千米，户籍人口 49.53 万。由梅园新村、新街口、玄武门、锁金村、孝陵卫、玄武湖、红山等 7 个街道组成。区人民政府驻梅园新村街道。是南京国家重要的科研、电子、信息、文化、商务中心，华东地区现代服务业基地，南京市委、市政府及军队机关所在地。

民国 22 年(1933 年)，南京市划分为 8 个行政区划单位，玄武区为第一区。1949 年南京解放后，仍称第一区。1950 年 6 月，南京市重新划分城、郊区，区境以旧一区为基础，建为新一区。1955 年 8 月，第一区改称玄武区，属南京市。1960 年 5 月，成立玄武人民公社，在市级机关及周围单位独立成立北极阁分社。1962 年 8 月，恢复玄武区人民委员会。1967 年 3 月，玄武区改称要武区，实行军管，称南京市军事管制委员会要武区分会。1968 年 3 月，成立要武区革命委员会，1973 年 11 月，改称玄武区革命委员会。1980 年 9 月，玄武区革命委员会复称玄武区人民政府至今。

玄武区内山水城林交相辉映，有钟山风景区和玄武湖风景区。有明孝陵、中山陵、明城墙遗址等国家级文物保护单位 18 处；有原国立中央博物院旧址等省级文物保护单位 18 处；有青铜器修复与仿古技艺、拓印技艺、苏派装裱技艺、精细木作工艺、南京仿古木雕 5 项省级非物质文化遗产保护项目。

从地名专名来看，辖区内政区地名和居民点地名有以下特征：①以自然实体命名。如玄武区、玄武湖街道、玄武花园、玄武里、玄武新村、钟山山庄、红山美居、岗子村等。②以地理位置命名。如营苑东村、营苑西村、南园、西家大塘、北一村等。③以自然景象、自然现象命名。如阳光嘉园、月苑新村等。④以祥瑞、希冀命名，表达了中华传统中对美好的向往和追求。如居安里、如意里、同庆里、永安里、太平花园、祥和佳园、佳城花园等。⑤历史古迹和人文地理实体命名。如孝陵卫街道、玄武门街道、新街口街道、梅园新村街道、锁金村街道、台城花园、金陵紫鑫城等。

4. 乡级及以下条目（500—800字）

■ 乡级及以下条目包括**驻地镇、全国重点镇、国家历史文化名镇、国家历史文化名村、中国传统村落、其他重要乡镇**。

■ 此类条目占比最多，资料情况比较复杂，可遵循**有所为、有所不为**的原则，不必严格强调字数限制。

■ **关键**是要把该地名的起源与来历讲清楚，把该地名的**重要特点**及所反映的**文化现象挖掘**出来！

10、甪直镇 (Lùzhí Zhèn)

甪直是全国重点镇，又是国家级历史文化名镇，地处苏州城东南 25 千米，东衔昆山，南临澄湖，西接苏新工业园区，北靠吴淞江。甪直原名为甫里，因镇西有“甫里塘”而

11、光福镇 (Guāngfú Zhèn)

地处苏州市西郊、太湖之滨，距市区 21.5 千米。全镇陆地面积 62 平方千米，太湖水域面积约 160 平方千米，湖岸线长约 32 千米，辖 7 个行政村，3 个社区居委会，常住人口 4.7 万。

光福素有“湖光山色、洞天福地”之称，生态资源丰富，自然风光秀美、人文积淀丰厚，乾隆六下江南均巡游至此。境内有邓尉山、玄墓山、西澹山等二十多座大小山峦和东澹、西澹等湖泊，有香雪海、司徒庙、铜观音寺、圣恩寺、石壁等众多名胜古迹，其中省级文保单位 2 处，市级文保单位 13 处。境内太湖渔港为国内最大的内陆渔港。

光福镇被评为江苏省历史文化名镇、全国环境优美镇、国家卫生镇、中国花木之乡、中国工艺雕刻之乡，光福景区为国家 4A 级旅游景区。光福的传统产业有花卉苗木、工艺雕刻。光福核雕被列入第二批国家级非物质文化遗产保护名录，光福玉雕、红木雕、佛雕等列入省级非物质文化遗产名录。

文物馆等众多历史人文景观。甪直水乡服饰被誉为中华非物质文化遗产。它具有 2500 年的文明历史。有许多古老文化，名胜古迹、古桥、古街、古民宅。以及具有 1300 多年历史的古银杏树，是首批中国历史文化名镇之一。沪常、常嘉高速、甪直大道、东方大道等道路穿镇而过，区位优势、交通便捷。

5. 区片名（200—300字）

- 由于收词限制，除非历史久远、影响较大，可单独从严收条。
- 概括语，大致位置，地名来历，文化承载等。
- 重要的区片，可写的内容很多，除基本情况外，要突出重点。
- 区片的形成历史很重要，考证清楚很有意义。

33、新街口（Xīnjiēkǒu）

区片名。位于南京市市区中部，跨秦淮区、玄武区、鼓楼区。泛指以新街口广场为中心，以孙中山先生铜像为标志，东至洪武北路、洪武路，南至石鼓路、淮海路，西至慈悲社一线，北至华侨路、长江路等合围区域。清朝同治年间，新街口地名出现，它最初是指糖坊桥至明瓦廊之间的一条狭长的街道。1910年《陆师学堂新测金陵省城全图》标示，已有新街口地名。1928年以前，新街口是一片老式街区。1927年至1937年的“黄金十年”，实施《首都计划》，当时的国民政府首都建设委员会决定对新街口进行拓宽改造，首次把新街口规划为商业区。1930年11月12日，工程于孙中山先生64周年诞辰日开工，至1931年1月20日完工，历时3个多月。这是南京市内街道上的第一个广场，故称第一广场，又称新街口广场。1942年11月12日，孙中山先生诞辰76周年纪念日前夕，汪伪国民政府主席汪精卫为笼络民心，粉饰太平，把自1929年起一直安放在中央陆军军官学校内的孙中山先生铜像移放到新街口广场中央。1949年南京解放前夕，新街口地区已成为南京的交通、金融、商业中心。中山路、中山东路、中正路（今中山南路）、汉中路四条干道汇聚于此，新街口成为当时首都南京的核心。1949年4月23日，中国人民解放军解放南京；同年7月6日下午17点30分，在新街口举行了隆重的阅兵式。随后在经历了批购、经销、公私合营和大炼钢铁的时代，新街口初步形成了整齐划一的营业格局，迅速发展为南京市重要的商业金融中心。


39、南京1912街区（Nánjīng 1912 Jiēqū）

区片名。位于玄武区南部。泛指东至南京总统府、西至太平北路、南至长江路、北至长江后街路口附近地区。是南京地区以民国文化为建筑特点的商业建筑群，该街区由21幢民国风格建筑及共和、博爱、新世纪、太平洋4个街心广场组成的时尚商业休闲街区。占地面积5万平方米。为纪念1912年1月1日孙中山先生于南京就任中华民国临时大总统，终结中国千年帝制而得名。2004年，将围绕“总统府”呈“L”型的区域建设成一个既有文化品位又有历史底蕴的休闲消费场所。日均客流量超过1.5万余人，重大节假日客流量达到5万多人，全年客流量达700万，成为南京一条著名的休闲商业街区和品牌街区。

5.4 一些技术规格要求

1. 一般规格

- 《江苏省标准地名志》释文一律采用新字形，并严格遵守2013年6月颁布的《通用规范汉字表》规定使用的8105个规范字，涉及表外字的，一律不得类推简化。
- 各地市级编写组为唯一交稿单位。**交稿为电子稿，并附与正文完全一致的目录。**目录应严格按照相关规定进行排序。
- 编写释文所依据的资料，**一般应提供“资料来源”，**注明详细出处，以便核对。
- 撰稿人、市级编写组**负责人均应在稿纸右下角指定处签名，**以示负责。



2.汉语拼音标注和音译转写

1.汉语地名的拼写方法，以中国地名委员会、中国文字改革委员会、国家测绘局于1984年12月25日联合颁布的（84）中地字第17号文件《中国地名汉语拼音字母拼写规则（汉语地名部分）》的规定为准。

2.按照标准地名的北京普通话发音进行拼写和标调，不得按方言拼写和标调。例如：河北唐山乐亭县，普通话读音为Lè，当地方言读为Lào。

3.地名中汉字的读音尤其是**特殊读音要注明**，并按国家有关部门规定办理。

4.民族聚居地区的民族语地名（蒙、维、藏3种民族语言）需按规定进行音译转写。

关于颁发《中国地名汉语拼音字母拼写规则（汉语地名部分）》的通知

中国地名委员会
中国文字改革委员会 发布
（1984-12-25）
国家测绘局

现将《中国地名汉语拼音字母拼写规则（汉语地名部分）》发给你们，望遵照执行。凡过去关于汉语地名的汉语拼音字母拼写规定与此规则相矛盾的，均以此规则为准。

中国地名汉语拼音字母拼写规则 （汉语地名部分） 分写和连写

- 由专名和通名构成的地名，原则上专名与通名分写。
太行/山(注) 松花/江 汾/河 太/湖 舟山/群岛 台湾/海峡 晋冀/高原 密云/水库
大/运河 永丰/渠 西藏/自治区 江苏/省 襄樊/市 通/县 西峰/镇 虹口/区 友谊/乡
京津/公路 南京/路 滨江/道 横/街 长安/街 大/马路 梧桐/巷 门框/胡同
- 自然村镇名称不区分专名和通名，各音节连写。
西江/河 德白/新河 新通扬/运河 北雁荡/山 老秃顶子/山 小金门/岛 景山/后街
造币/左路 清波门/直街 后赵家楼/胡同 朝阳门内/大衙 南/小街 小/南街 南横/东街
修文/西小巷 东直门外/南后街 广安门/北滨河/路 广渠/南水关/胡同
- 专名或通名中的修饰、限定成分，单音节的与其相关部分连写，双音节和多音节的与其相关部分分写。
王/村 江/镇 鄂/县 周口店 文家市 油坊桥 铁匠营 大虎山 太平沟 三岔河
龙王集 龚家棚 众埠街 南王家营 东蔡家堡子
- 通名已专名化的，按专名处理。
渤海/湾 黑龙江/省 景德镇/市 解放路/南小街 包头/胡同/东巷
- 以人名命名的地名，人名中的姓和名连写。
左权/县 张之洞/路 欧阳海/水库

数词的书写

- 地名中的数词一般用拼音书写。

五佛山	Wǔzhī Shān
九龙江	Jiǔlóng Jiāng
三门峡	Sānmén Xiá
二道沟	Èrdào Gōu
第二松花江	Dì'èr Sōnghuā Jiāng
第六屯	Dìliù Tūn
三眼井胡同	Sānyǎnjǐng Hútóng
八角场东街	Bājiǎochǎng Dōngjiē
二八路	Èrbā Lù
五一广场	Wúyī Guǎngchǎng
- 地名中的代码和街巷名称中的序数词用阿拉伯数字书写。
1203高墩 1203 Gāodūn

3. 纪年

1. **中华民国以前部分采用皇帝纪年**（标明朝代时不加“代”或“朝”字），并括注公元纪年，不加“公元”二字。公元前的年号，只在年号后括注“前×年”。
2. 同一条目释文中起止年代跨越公元前至公元后的世纪、年代或年份的，**则要分别写明**。
3. 释文中出现中华民国以前的中国王朝纪年，一般形式为“**朝代十年号+×年**”，年号前不加皇帝庙号。如：“**唐贞观元年**”，不作“**唐太宗贞观元年**”。
4. 条目释文中的朝代、以朝代命名的时代，一般不括注起止年代。如“**唐代**”、“**北宋时期**”、“**南北朝时期**”等。
5. “年代”的用法一律以0—9为一个年代。“世纪”的用法一律以1—100为一个世纪。**不得使用类似1980年代的用法**。

附录

中国历史纪年表 说明

- 一、本表起于公元前841年西周共和元年，到公元1949年中华人民共和国成立为止。
- 二、本表按年代先后，分为十二诸侯（周、春秋）、战国、秦、汉、三国、晋及十六国、南北朝、隋、唐、五代十国、宋辽金、元、明、清、民国等十五个纪年表。另附三代世系表、辛亥革命前所有皇帝纪年的附表及附注说明。
- 三、本表第一栏为公元纪年，第二栏为支纪年，第三栏一般为王期，以下则列到重要的并建立年号的封建割据、少数民族政权，以及农民起义和农民战争。凡农民革命政权和所建年号皆加〔 〕标志。
- 四、本表从朝代开始，注明帝王即位、建年号、改年号以及废立的阴历月份，各加圆圈标志。如公元254年内的“高贵乡公①正元②”，即表明高贵乡公在当年十月即位，建年号正元，同时表明十月以前仍为圣王嘉平六年。凡在正月建号一般概不注明月份；又如公元167年内的“永徽③（11建中④）”，即表明魏帝在当年六月改年号永徽，同年十二月复帝即位，仍用永徽年号。又如公元220年内的“延康⑤（1）⑥”，即表明献帝在当年三月改年号延康，同年十月废帝。凡农民革命政权的建立和年号的更迭，以及失败的阴历月份，亦各加圆圈标志。如1622年内的“除瑞⑦（大成兴⑧）⑨⑩”，即表明除瑞在当年五月起义，建立政权，年号大成兴，同年十月废帝。
- 五、为便于查考纪年和中国历史纪年对照的绝对年份，从公元1年开始，在第三栏内查方加注西历公元12月31日相当的中国历史纪年的月日。如公元1141年所注⑪⑫，即表明公元1141年的12月31日相当于宋高宗绍兴十一年十二月初二日。（如岳飞死于此年十二月二十九日，则据此可推知已是1142年，不是1141年。）
- 六、凡年号有异说及干支字有改动者，均加注明。如汉成帝征和年号，及作延和，即用“征（延）和”表明；太平天国曾改干支中的丑为卯，卯为辰，寅为卯，亦在有关年号中加以注明。

（一）十二诸侯（周、春秋）纪年表

公元(前)	干支	周	鲁	齐	晋	燕	宋	卫	陈	蔡	曹	燕		
841	庚申	共和 1	真公15	武公10	悼侯18	懿侯14	懿侯7	懿公18	懿侯14	懿侯14	懿侯24	懿侯24		
840	辛酉		2	16	11	懿侯1	5	8	19	15	15	24	25	25
839	壬戌		3	17	12	2	6	9	20	16	16	25	26	26
838	癸亥		4	18	13	3	7	10	21	17	17	26	27	27
837	甲子		5	19	14	4	8	11	22	18	18	26	27	28
836	乙丑		6	20	15	5	9	2	23	19	19	2	29	29
835	丙寅		7	21	16	6	10	3	24	20	20	3	30	30
834	丁卯		8	22	17	7	11	4	25	21	21	4	31	31
833	戊辰		9	23	18	8	12	5	26	22	22	5	2	32
832	己巳		10	24	19	9	13	6	27	23	23	6	3	33
831	庚午		11	25	20	10	14	7	28	24	24	7	4	34
830	辛未		12	26	21	11	15	8	懿公1	25	2	8	5	35
829	壬申		13	27	22	12	16	9	2	26	3	9	6	36
828	癸酉		14	28	23	13	17	10	3	27	4	10	7	37
827	甲戌	宣王(懿仲)	1	29	24	14	18	懿侯1	4	28	5	11	8	38
826	乙亥		2	30	25	15	19	2	5	29	6	12	9	39
825	丙子		3	武公1	26	16	20	3	6	30	7	13	懿侯1	2
824	丁丑		4	2	昭公1	17	21	4	7	31	8	14	2	31

* 据《史记·十二诸侯年表》。按《十二诸侯年表》起于公元前477年，本表最后一年系编制时补。

4.古旧地名括注

1. 古今政区尤其是近十几年来政区变动较大，对古旧地名括注今地名有助于广大读者了解古今地名沿革变化。鉴于《江苏省标准地名志》有关条目的历史沿革中，涉及古旧地名较多，可酌情加注今地名。具体如下：

- (1) 古今地名完全相同的，不注今地名。如：原籍江苏宝应。
- (2) 古今地名完全不同的，注明省、县；必要时标明方位或治所。
- (3) 古今县名相同而所属行政区划已有变动的，注明今属行政区划。
- (4) 古今省名相同而县市名已有变动的，注明今县市名。

2. 今地名以江苏省民政厅编 **《2018年江苏省行政区划简册》** 准。



5.书证与引文

1. **引用著名历史典籍**，如十三经、二十五史、《资治通鉴》等只标书名即可，引用地方志需标出编纂的朝代和年号以示区分。书名相同的古籍可添加作者名等信息以避免混淆。引用古籍要使用权威、通行的版本。
2. **引用古籍**，要注意引文资料的核对，并注意引文资料的完整性。
3. **引用文字**，应力求简明易懂，过分冗长的不用。

6.数字用法

按照国家质量监督检验检疫总局、国家标准化管理委员会2011年发布的
中华人民共和国国家标准 **《出版物上数字用法》**（GB/T15835-2011）

ICS 01.140.10
A 19



中华人民共和国国家标准

GB/T 15835—2011
代替 GB/T 15835—1995

出版物上数字用法

General rules for writing numerals in public texts

2011-07-29 发布

2011-11-01 实施



中华人民共和国质量监督检验检疫总局
中国国家标准化管理委员会 发布

1. 数据以统计部门的统计数据为主，主管部门的统计数据为辅。
2. 汉数字的使用：
 - (1) 定型的词、词组、成语、惯用语、缩略语或具有修辞色彩的词语中作为语素的数字。示例：“一天”、“星期三”。
 - (2) 相邻的两个数字并列连用表示概数。如“十六七吨”不能写成“十六、七吨”。……
3. 阿拉伯数字的使用：
 - (1) 表示数量。示例：共计53312人、2.34亿，但不得写成“2亿3千4百万”。
 - (2) 含计量单位，或表示小数、倍数等数字。示例：“2.5” “3倍”。……

7.量和单位

1. 量和单位的使用以**国家技术监督局1993年颁布的《中华人民共和国国家标准——量和单位》（GB3100-3102-93）**为准，一律采用中华人民共和国法定计量单位。惯用的市制、英制计量单位一律废止。引文中原计量单位保持不变。
2. **用波浪线连接的数值范围**，如果数字后的单位如为倍数“万”“亿”和百分号、角度的度等时，应用“2万~3万”“20%~30%”。
3. 行文中的计量单位一般使用**国际统一的度量衡标准表述**，对尚未收入国家标准的单位符号应尊重行业习惯用法。

8.标点符号

（一）书名号

（1）书名（包括篇名、卷名）、报刊名、文件名及其他文化产品（影视、戏剧、乐曲、诗歌、舞蹈、绘画、书法、雕塑等）的名称用书名号。**非文化产品的名称（如奖项名、展览名、集会名等）不能用书名号。**

（2）**书名号里的名称要和实际名称完全相符。**书名号不能用于省称，如将《中华人民共和国刑事诉讼法》省称为“刑事诉讼法”，就不能加书名号。书名号里的名称也不能加字，如不能将《求是》杂志写成《求是杂志》。

（3）**书名号里还要加书名号时，先用双书名号，再用单书名号。**如《〈共产党人〉发刊词》。

（4）**书名和篇名、词牌名和词名等合用一个书名号时，中间加间隔号。**如：
《楚辞·天问》 《呐喊·阿Q正传》 《沁园春·雪》

（二）顿号

- (1) **标有引号、书名号的并列成分之间通常不用顿号**。若有其他成分插在并列的引号或书名号之间（如引号之后还有括注），宜用顿号。
- (2) **容易引起误解的并列词语之间宜用顿号**。如：“历史、地理”“香蕉、苹果”（“历史地理”、“香蕉苹果”都有另外的含义）之类。
 - 一般的不用，如“动植物”“大专院校”“前后两次”“明清之际”“中朝友谊”等。
 - 相邻或相近两数字连用表示概数通常不用顿号。如：“三四千年”“十二三种”等。
- (3) **不带括号、圆圈的汉字数字以及表序次的干支之后宜用顿号**。数字已加括号、圆圈的，其后不用顿号；并列几个这样的序码时也不用顿号。

（三）逗号、分号

逗号表示释义进行中的较小的停顿，此时尚未构成一个独立的意思。普通语词条目的释文中，分号表示释义进行中的较大的停顿，此时已构成一个独立的意思；多用于两个并列的意义有细微差别的子义项。另外，下按语的“按”字后使用逗号，并列的自造例之间使用分号。

（四）句号

一般用于完整句子的末尾，表示陈述语气。有时也表示较为缓和的祈使语气和感叹语气。如：北京是中华人民共和国的首都。

引用古书例证，应在引号内完整引文的末尾用句号。如：

《史记·吕不韦传》：“不韦家僮万人。”

（五）引号

（1）**必须加引号的地方不能遗漏引号**，如“文化大革命”；又如中华人民共和国成立后台湾当局的“总统”“行政院”“中央研究院”等。

（2）**引号里面还要用引号时，先用双引号，再用单引号**；单引号里还要用引号时，再用双引号。

（3）如果引文被独立使用（不是释文中一句话的组成部分），其末尾是句号，则句号置于下引号之前；如果末尾是逗号，不能将逗号改为句号而置于下引号之前，只能不用逗号而在下引号之后（如有引文出处，则在引文出处的括号之后）加句号。

例如：

郭象主张万物“块然而自生”（《庄子注》）。

（六）括号

（1）括注一般用圆括号（），如“清顺治十一年（1654年）”。括注中需要再括注的，宜先用圆括号（），再用六角括号〔〕，如“白衣大食（首都科尔多瓦〔在西班牙〕）”。

（2）引文中补出词语用六角括号〔〕，如“〔粤地〕处近海，多……”。

（3）引文后注明出处的括号，应与后引号紧接；如果引文后面要加标点，应将标点加在括号之后。如：“制天命而用之”（《荀子·天论》），就是一种人定胜天的思想。

（七）间隔号

用月日简称来表示事件、节日等的词语，凡涉及一月、十一月、十二月的，应用间隔号将表示月和日的数字隔开，并加引号，以避免歧义。

如“一·二八”事变、“一二·九”运动。涉及其他月份的不加间隔号和引号。如五四运动、九一三事件、七七事变。

（八）连接号

（1）**半字线**：用于连接相关词语，如“秦岭—淮河以北地区”。

（2）**一字线**：用于连接地名或方位名词，表示起止或走向，如“北京—上海直达快车”“西北—东南走向”；表示时间的起止，如“1949—1999”；

（3）**浪纹线**：用于连接两个阿拉伯数字或汉字数字，表数值的范围，如“150~200米”。

9.配图

1. 《江苏省标准地名志》附有彩色插页和正文插图需要**各编纂单位提供**。

■ 行政区划地图由**各编纂单位提供**。

■ **彩色插页置于各分册之前**，一般每册8—12面。

■ **正文插图随文字一起提供**，一般每市10—15幅，由各编纂单位选取本市具有代表性的插图，正确标注图名。

■ 插图能够满足随文条目的**内容需要，图片质量好**。

2.配图要坚持正确的政治方向和政治立场。

- 贯彻党和国家现行的路线、方针和政策，有法必依，维护中华人民共和国的尊严、主权和利益，慎重对待民族、宗教及涉外问题等。
- 选配图片内容必须健康向上，美观大方，体现当地特色或标志，能够作为当地的文化名片向广大展示。

3.配图须同条目内容相符合。

4.原则上一幅图片只能用于一个条目。

5.图片不应存在版权争议。

谢谢！